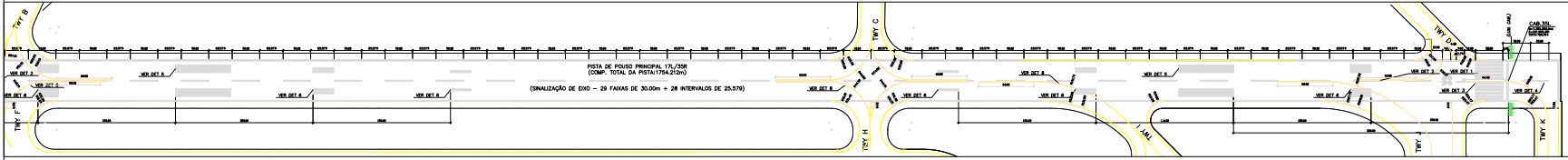
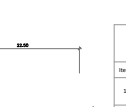
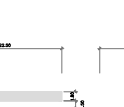
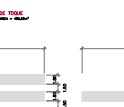
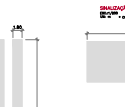
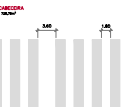
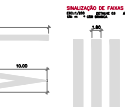


PLANTA ESC. 1/1000



PLANTA ESC. 1/1000



Item	Função	Brasão	Área (m²)
1	Designação de Pista de Povo e Decolagem	79,85	79,85
2	Sinalização Horizontal de Eixo de Pista de Povo e Decolagem	793,00	793,00
3	Sinalização horizontal de cabeceras	1.451,52	1.451,52
4	Sinal. Cabeceras Deslocadas	63,00	63,00
5	Pontos de Visão	1.920,00	1.920,00
6	Zona de Troço	972,00	972,00
7	Borda de RWY	3.303,79	3.303,79
8	Interseções TAXI	364,03	364,03
TOTALS POR COD		8.379,02	8.379,02
TOTAL GERAL		8.943,05	8.943,05

PROJEÇÃO UNIVERSAL TRANSVERSA DE MERCATOR DECLINAÇÃO MAGNÉTICA

NM NO	Data: 08/05/2018
Destinação Magnética:	2135°W
Varição Anual:	020°W por ano
Meridiano Central:	45 WGR

NOTAS:
 1 - OBRAS DE SINALIZAÇÃO SÓ DEVEM SER EXECUTADAS DE ACORDO COM O PROJETO DE SINALIZAÇÃO E SINALIZAÇÃO DE PAVIMENTO DO PROJETO.
 2 - A SINALIZAÇÃO DEVE SER EXECUTADA DE ACORDO COM O PROJETO DE SINALIZAÇÃO E SINALIZAÇÃO DE PAVIMENTO DO PROJETO.
 3 - A SINALIZAÇÃO DEVE SER EXECUTADA DE ACORDO COM O PROJETO DE SINALIZAÇÃO E SINALIZAÇÃO DE PAVIMENTO DO PROJETO.



Assinado com senha por CRISTIANO DA SILVA BRITO, CARLOS VINICIUS LIMA MEIRELLES e GIULIO CORSI em 18/04/2020 00:00:00.
 Autenticado digitalmente por CRISTIANO DA SILVA BRITO e GIULIO CORSI em 18/04/2020 00:00:00.
 Documento N°: 1027913.4589505-3203 - consulta à autenticidade em <https://sigadoc.infra.gov.br/sigaex/public/app/autenticar>



CSATEXT202001240